




INTEGRIERTES
STADTENTWICKLUNGSKONZEPT
(InSEK)

STÄDTISCHES VERKEHRSNETZ

GEMEINDEGEBIET

klassifiziertes Straßennetz





-  Bundesautobahn
-  Bundesstraße
-  Staatsstraße
-  Kreisstraße
-  verkehrsberuhigte Zone
-  öffentliche Parkplätze
-  Autobahn-Anschlußstellen

Bahnverkehr


-  stillgelegte Bahnlinie

Planungen

NORDERWEITERUNG DES "CHEMNITZER MODELLS"

-  Einbindung ehem. Bahnhöfe (Limbach, Oberfrohna)
-  Streckenführung als 4. Ausbaustufe
-  Verlängerung Ostring bis Peniger Straße
-  Ortsteile

WEITERE PLANZEICHEN

-  Gemeindegrenze
-  Bebauung
-  Fluss/ Gewässer

Planverfasser: WGS mbH
 Bearbeitungsstand: Dezember 2018
 Plangrundlage: ALKIS 2017
 WebAtlas 2016
 Maßstab: 1:40.000

