









INTEGRIERTES
STADTENTWICKLUNGSKONZEPT
(InSEK)

FK STÄDTEBAU UND DENKMALPFLEGE
SCHWERPUNKTGEBIETE UND
MASSNAHMEN

GEMEINDEGEBIET

Schwerpunktgebiete

-  1 Stärkung des Stadtzentrums einschließlich angrenzender Wohnbereiche, Verkehrsentlastung
-  2 Weiterentwicklung und Gestaltung des Bereiches Schloss und Park Wolkenburg
-  3 Rückbau und Aufwertung im Wohngebiet "Am Wasserturm"
-  4 Rückbau und Aufwertung Wohngebiet "Hoher Hain"
-  Erhalt und Stärkung der dörflichen Bausubstanz in den Ortsteilen Dürrengerbisdorf, Herrnsdorf, Uhlsdorf, Kaufungen und Teilbereichen von Pleißen, Bräunsdorf und Rußdorf
-  Ortsteile

WEITERE PLANZEICHEN

-  Gemeindegrenze
-  Bebauung
-  Fluss/ Gewässer
-  Bundesautobahn
-  klassifiziertes Straßennetz

Planverfasser: WGS mbH
Bearbeitungsstand: Dezember 2018
Plangrundlage: ALKIS 2017
WebAtlas 2016
Maßstab: 1:40.000

